

# ご案内経路 | Aコース

移動距離：約1.8km

## コース内容

震災遺構 旧道の駅タピック45


防潮堤・海を望む場

震災遺構 奇跡の一本松

集合・終了場所 東日本大震災津波伝承館・前（屋外） → ● 印

**ご案内はすべて『徒歩移動』です**

※ 逆回りでののご案内となる場合もありますので、予めご了承ください。  
※ お手洗いは個数の多い『東日本大震災津波伝承館・側』をご利用ください。



お問い合わせ

一般社団法人 陸前高田市観光物産協会  
高田松原津波復興祈念公園パークガイド受付事務局

専用直通番号：090-7528-8182  
MAIL: rikutaka-kankou@crest.ocn.ne.jp

# ご案内経路 | Aコースショート『タピック45』

コース内容

防潮堤・海を望む場

震災遺構 旧道の駅タピック45

移動距離：約1km

(震災遺構『奇跡の一本松』は『海を望む場』から遠目で見るができます)


集合・終了場所

東日本大震災津波伝承館・前(屋外) → ●印

ご案内はすべて『徒歩移動』です

※ 逆回りでののご案内となる場合もありますので、予めご了承ください。

※ お手洗いは個数の多い『東日本大震災津波伝承館・側』をご利用ください。



お問い合わせ

一般社団法人 陸前高田市観光物産協会  
高田松原津波復興祈念公園パークガイド受付事務局

専用直通番号：090-7528-8182  
MAIL: rikutaka-kankou@crest.ocn.ne.jp

# ご案内経路 | Aコースショート『奇跡の一本松』

コース内容

防潮堤・海を望む場

震災遺構 奇跡の一本松

移動距離：約1km


集合・終了場所

東日本大震災津波伝承館・前(屋外) → ●印

ご案内はすべて『徒歩移動』です

※ 逆回りでののご案内となる場合もありますので、予めご了承ください。

※ お手洗いは個数の多い『東日本大震災津波伝承館・側』をご利用ください。



東日本大震災津波伝承館・前



防潮堤・海を望む場



震災遺構 奇跡の一本松



バス専用駐車場の様子

お問い合わせ

一般社団法人 陸前高田市観光物産協会  
高田松原津波復興祈念公園パークガイド受付事務局

専用直通番号：090-7528-8182  
MAIL: rikutaka-kankou@crest.ocn.ne.jp



# ご案内経路 | Bコース

移動距離：約0.5km

## コース内容

震災遺構 気仙中学校

遠目で、震災遺構『奇跡の一本松』と『防潮堤』を見ることができます

集合・終了場所

気仙中学校・駐車場 → ● 印

**ご案内はすべて『徒歩移動』です**

※ 気仙中学校のお手洗いは男女各2基のみのため、団体利用はご遠慮ください。  
※ お手洗いは、事前に個数の多い『東日本大震災津波伝承館側』をご利用のうえ、ご集合ください。



気仙中学校・駐車場の様子

## お問い合わせ

一般社団法人 陸前高田市観光物産協会  
高田松原津波復興祈念公園パークガイド受付事務局

専用直通番号：090-7528-8182  
MAIL: rikutaka-kankou@crest.ocn.ne.jp

# ご案内経路 | 特例コース

移動距離：約1.5km

## コース内容

震災遺構 旧道の駅タピック45 | 防潮堤・海を望む場 | 車移動 | 震災遺構 気仙中学校


集合場所 東日本大震災津波伝承館・前(屋外) → ●印

終了場所 気仙中学校・駐車場 → ★印

**特例コースは、間に「車移動」必須、大型バス1台までの制限のついたコースです。**  
※ 逆回りでののご案内となる場合があります。その際は受付時にご案内いたします。

**ご案内はすべて「徒歩移動」です**

※ お手洗いは個数の多い『東日本大震災津波伝承館・側』をご利用ください。  
※ 気仙中学校のお手洗いは男女各2基のみのため、団体利用はご遠慮ください。



東日本大震災津波伝承館・前



震災遺構 旧道の駅タピック45



防潮堤・海を望む場



震災遺構 気仙中学校

お問い合わせ

一般社団法人 陸前高田市観光物産協会  
高田松原津波復興祈念公園パークガイド受付事務局

専用直通番号：090-7528-8182  
MAIL: rikutaka-kankou@crest.ocn.ne.jp

【 学校様・旅行会社様・バス会社様へ本内容の周知をお願いいたします 】

高田松原津波  
復興祈念公園  
パークガイド

# 緊急時の津波避難経路

『高田松原津波復興祈念公園』は、東日本大震災津波の“浸水区域”です。

避難行動は原則  
『徒歩避難』となります

地震の揺れの大小にかかわらず、津波が来る可能性があります。  
緊急時は落ち着いて、ガイドの指示に従い避難してください。



- 「地震だ」と感じたら、まずは身の安全を確保してください。
- 揺れがおさまる次第、避難行動を開始してください。
- 津波注意報・津波警報が発表された場合は、ただちに高台へ避難します。

## バス運転手様・添乗員様へ

ご案内時に「津波注意報・警報」が発令された場合、

お客様はガイドとすぐに「徒歩」で、避難場所の「気仙小学校」へ向かいます。(※バスには戻りません)

そのため、みなさまにおかれましても「津波注意報・警報」が発令された場合は、速やかに「気仙小学校へ避難」をお願いします。現時点では、避難は徒歩が原則となっておりますが、発令直後であれば、バスごと気仙小学校へ移動することも可能と判断されますので、状況に応じてバスで向かっていただいても構いません。

「気仙小学校」で合流となりますので、どうぞよろしくお願いいたします。